






KEY

-  Cyngor Sir Ceredigion
-  Nodweddion gwanhau dŵr ffo
-  Potensial y coetir yn y dalgylch ehangach
-  Potensial Plannu Coetir Afonol
-  Plannu coetir yn y gorllifdir

Nodiadau
 Dangosir y map yma'r ardaloedd â'r potensial ar gyfer plannu coetir a nodweddion gwanhau dŵr ffo. Nid yw'r nodweddion gwanhau l'w gweld ar y mapiau trosolwg cyngor cyfan. Mae'r mapiau'n dangos y ddata risg llifogydd a gwybodaeth sy'n seiliedig ar teitl y map a'r allwedd. Os nad oes unrhyw data l'w gweld ar y map, neu os nad yw'r holl nodweddion yn presennol, mae hyn yn ddynodi nad yw'r ffinhonnell neu'r nodweddion llifogydd priodol yn bresennol yn yr ardal hon.



Cyngor Sir Ceredigion
Asesiad Strategol Canlyniadau Llifogydd Cam 1
Gweithio gyda Prosesau Naturiol – Mapio Pontensial

Mae'r ddogfen hon yn eiddo i Jeremy Benn Associates Ltd. Ni Chaiff ei hatgynhyrchu'n gyfan gwbl nac yn rhannol, na'i datgelu i drydydd parti, heb ganiatâd Jeremy Benn Associates Ltd.

Rhif dalen	Cynllunio	HB	21/09/2022
1 of 4	Gwirio	CB	22/09/2022
	Cymeradwyo	GB	23/09/2022

Yn cynnwys data OS © Hawlfraint y Goron a hawliau cronfa ddata 2022. Yn cynnwys gwybodaeth Cyfoeth Naturiol Cymru © Cyfoeth Naturiol Cymru a hawliau Cronfa Ddata. Cedwir pob hawl.