ARDAL C

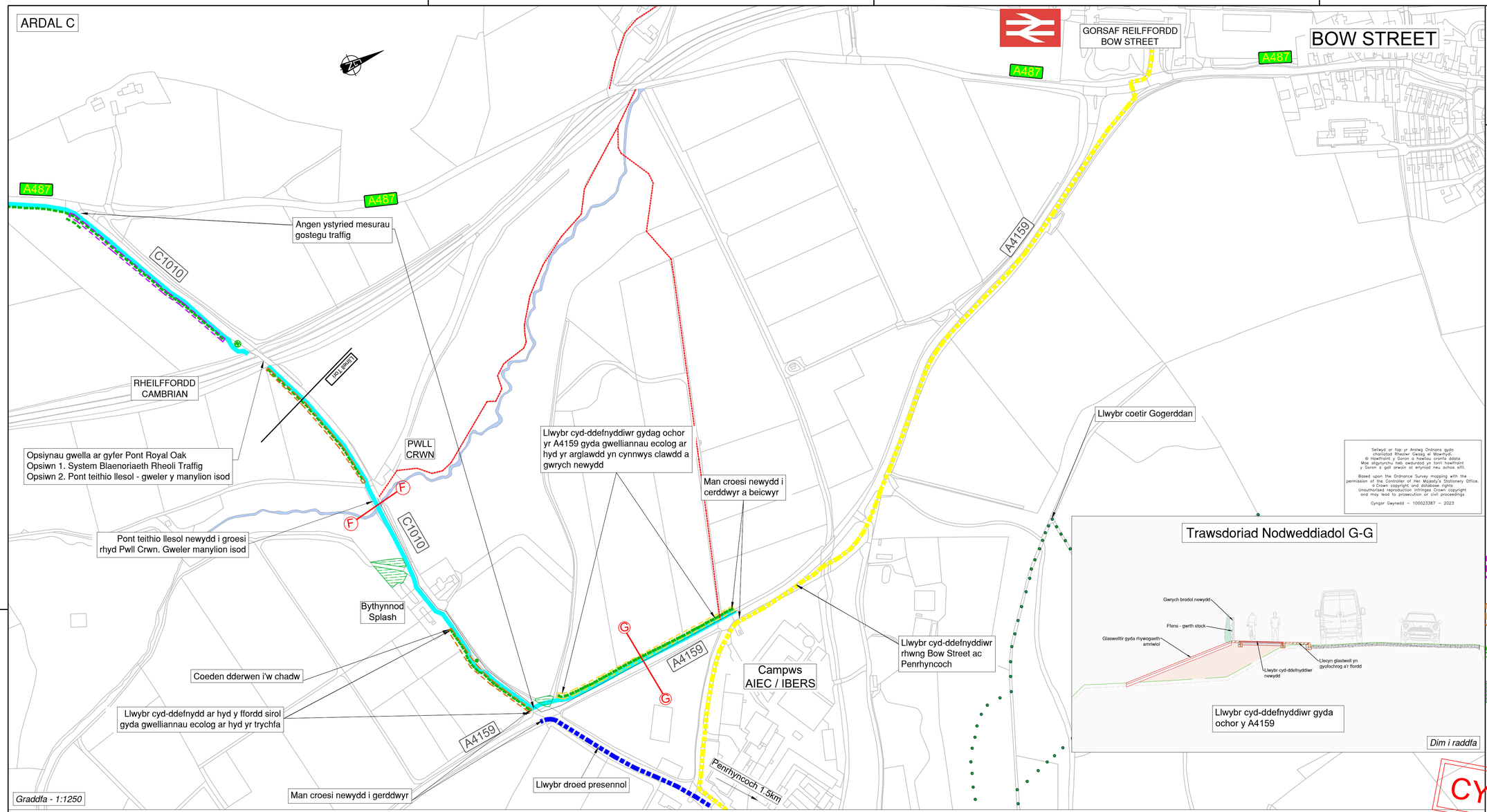

Seilwyd ar fap yr Arolwg Ordnans gyda chaniatâd Rheolwr Desbig ei Mawrhydi.
© Hawlfraint y Goron a hawliau cronfa ddata
Mae ddyletswyddau heb dawlurdad yn torri hawlfraint y Goron a gall arwain at erlyniad neu achos sifil.

Based upon the Ordnance Survey mapping with the permission of the Controller of Her Majesty's Stationery Office.
© Crown copyright and database rights
Unauthorised reproduction infringes Crown copyright and may lead to prosecution or civil proceedings

Cyngor Gwynedd – 100023387 – 2023

Trawsdoriad Nodweddiadol G-G

CYNLLUN DRAFFT

Aliniad arfaethedig Pont Pwll Crwn - Hyd-doriad

Dim i Raddfa

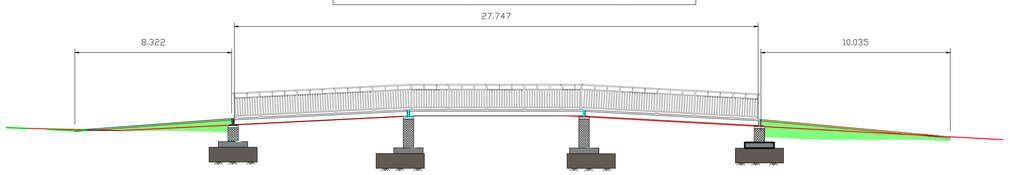

Trawstoriad F-F o Pont Pwll Crwn arfaethedig

Dim i Raddfa

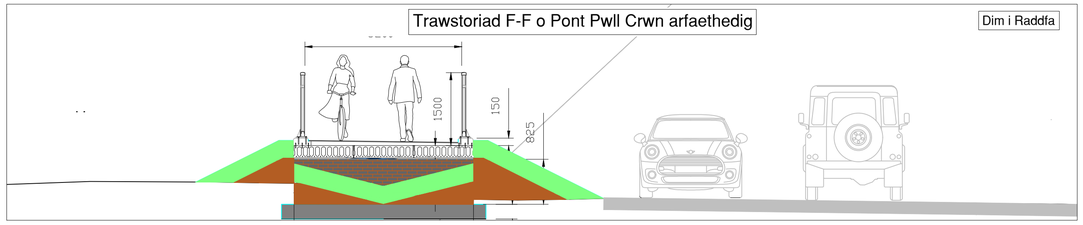

Llun o lwybr cyd-ddefnyddwyr nodweddiadol gyda byffer ymyl glastwell yn gyfochrog a'r ffordd

CLEIENT/CLIENT :

Cyngor Sir CEREDIGION County Council

NODIADAU/NOTES

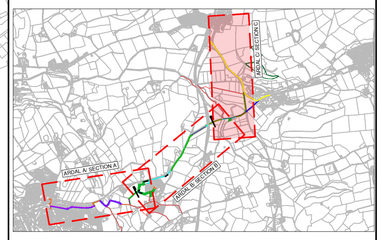

- DARPARIAETH BEICIO AR Y FFORDD
- DARPARIAETH CERDDED YN DEFNYDDIO LLWYBR TROED PRESENNOL
- GWELLA LLWYBR TROED PRESENNOL I LWYBR LWYBR CYD-DDEFNYDDIWR
- LLWYBR CYD-DDEFNYDDIWR NEWYDD 3.0M O LED
- HAWL DRAMWY CYHOEDDUS PRESENNOL
- LLWYBR CYD-DDEFNYDDIWR NEWYDD 2.5M O LED
- GWELLA CLAWDD A GWRYCH PRESENNOL
- CLAWDD A GWRYCH NEWYDD
- GWRYCH WEDI YW TRAWSLEOLI
- ARDAL GWELLA AMGYLCHEDDOL

RHIF NO.	NEWIDIADAU MODIFICATIONS	GAN BY	DYDDIAD DATE	GYMEREDIN APPROVED

YGC

CYNGOR GWYNEDD COUNCIL

CYNLLUN / SCHEME :

Linc Teithio Llesol Waunfawr i IBERS

TEITL LLUNIAD / DRAWING TITLE :

Cynllun Rhanddeiliaid

DARLUNWYD GAN : DRAWN BY :	ILT	DYDDIAD DARLUNWYD : DATE DRAWN :	26/05/23
GWIRIWYD GAN : CHECKED BY :	WTL	DYDDIAD GWIRIWYD : DATE CHECKED :	26/05/23
Taflen Sheet	4 o 4 of	GRADDFEYDD : SCALES :	As Shown @A1

Rhif Lluniad Drawing No. 7522/MI/102

CYWI REV

\\ YGC-DATA\GEO\GIS\DATA\WORKSPACE\LIDAR\LIDAR\313-312\LIDAR3 - COPY.ECW
BHEIDIAD 26/06/2023 13:51:25